



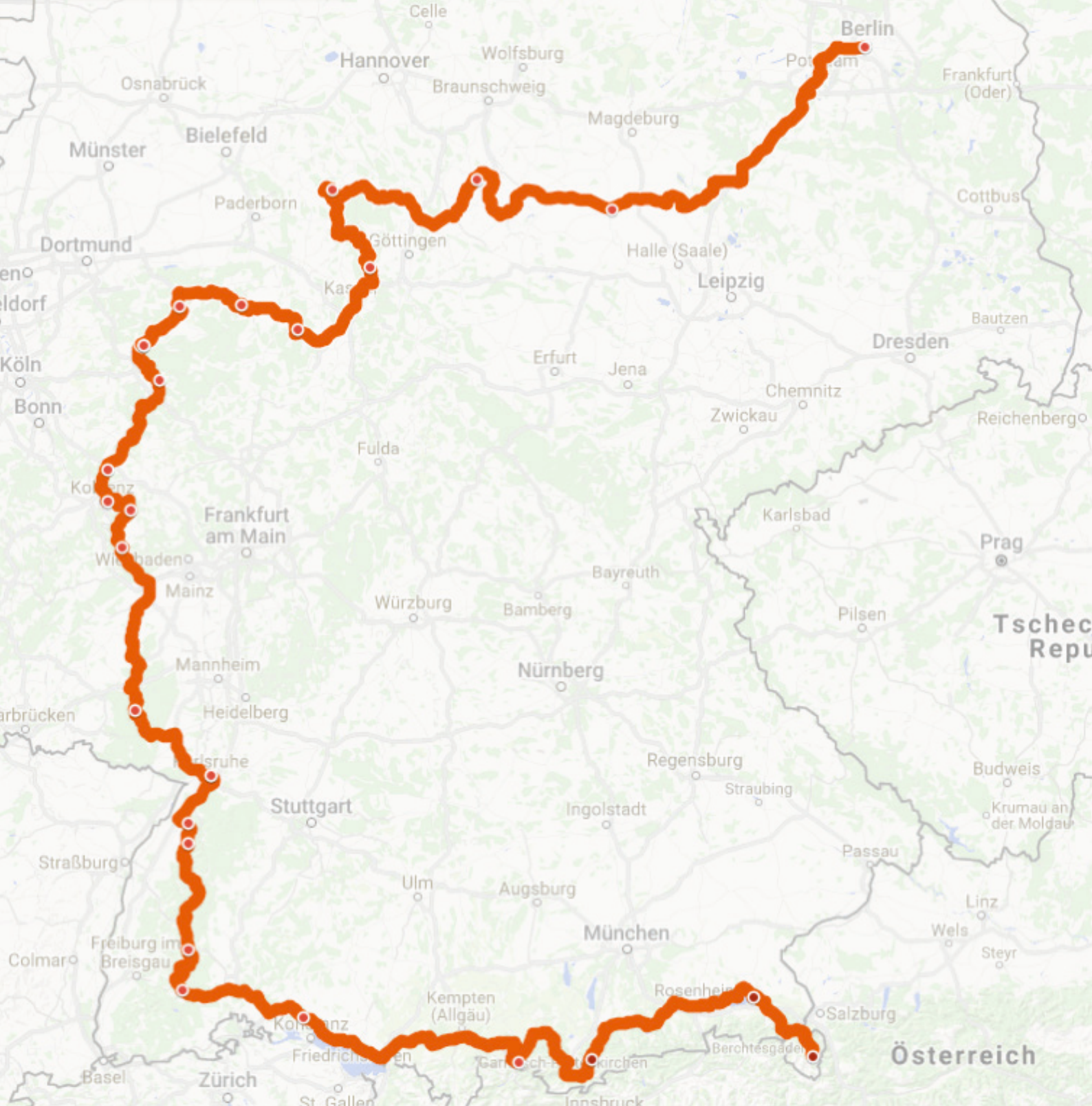
ALTE LEIPZIGER

ZUKUNFT BEGINNT HEUTE.



Deutschlands Route 66

Grüne Wiesen statt trister Wüste

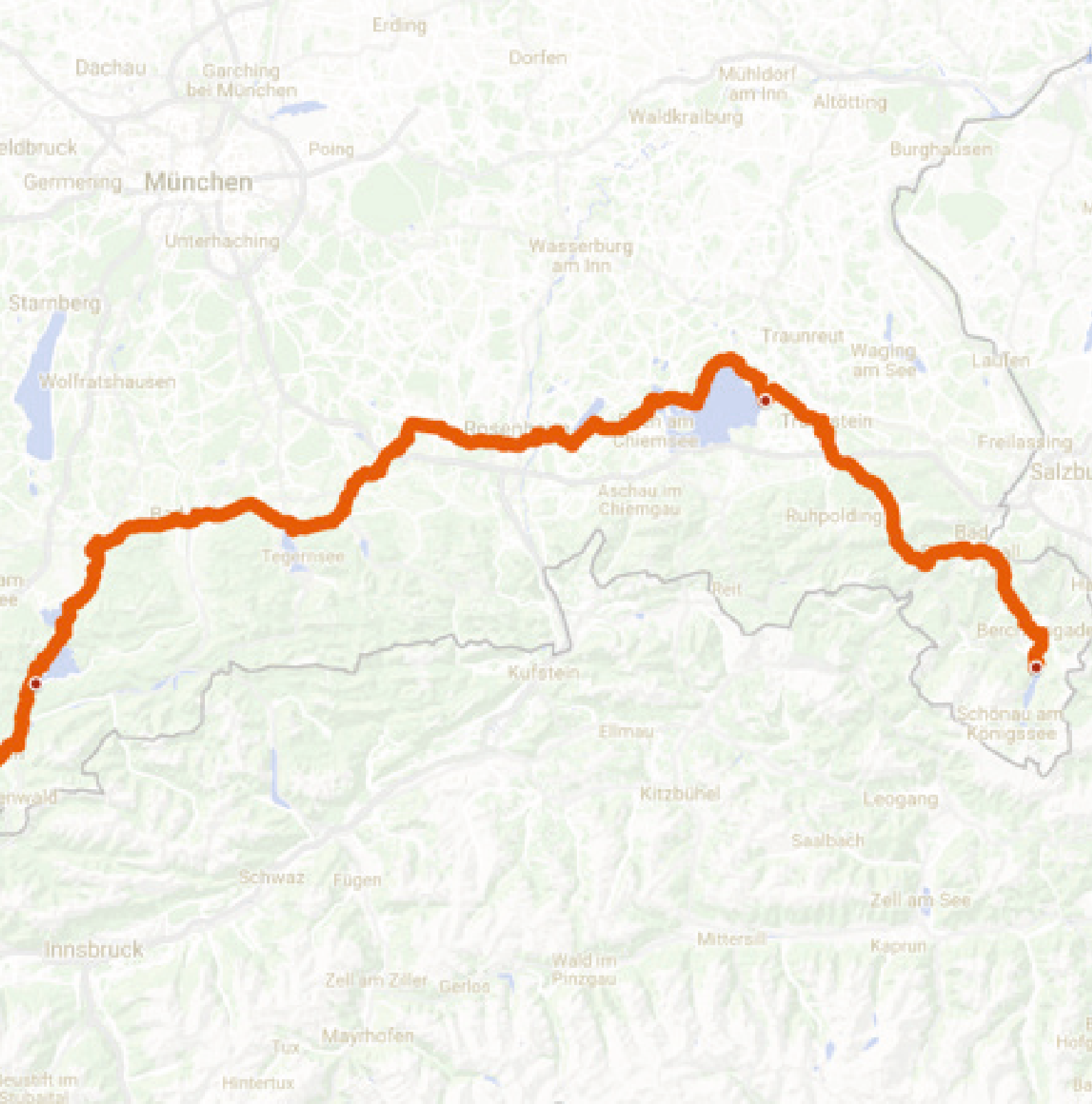


Deutschlands Route 66

Startpunkt: Königssee

Endpunkt: Brandenburger Tor, Berlin

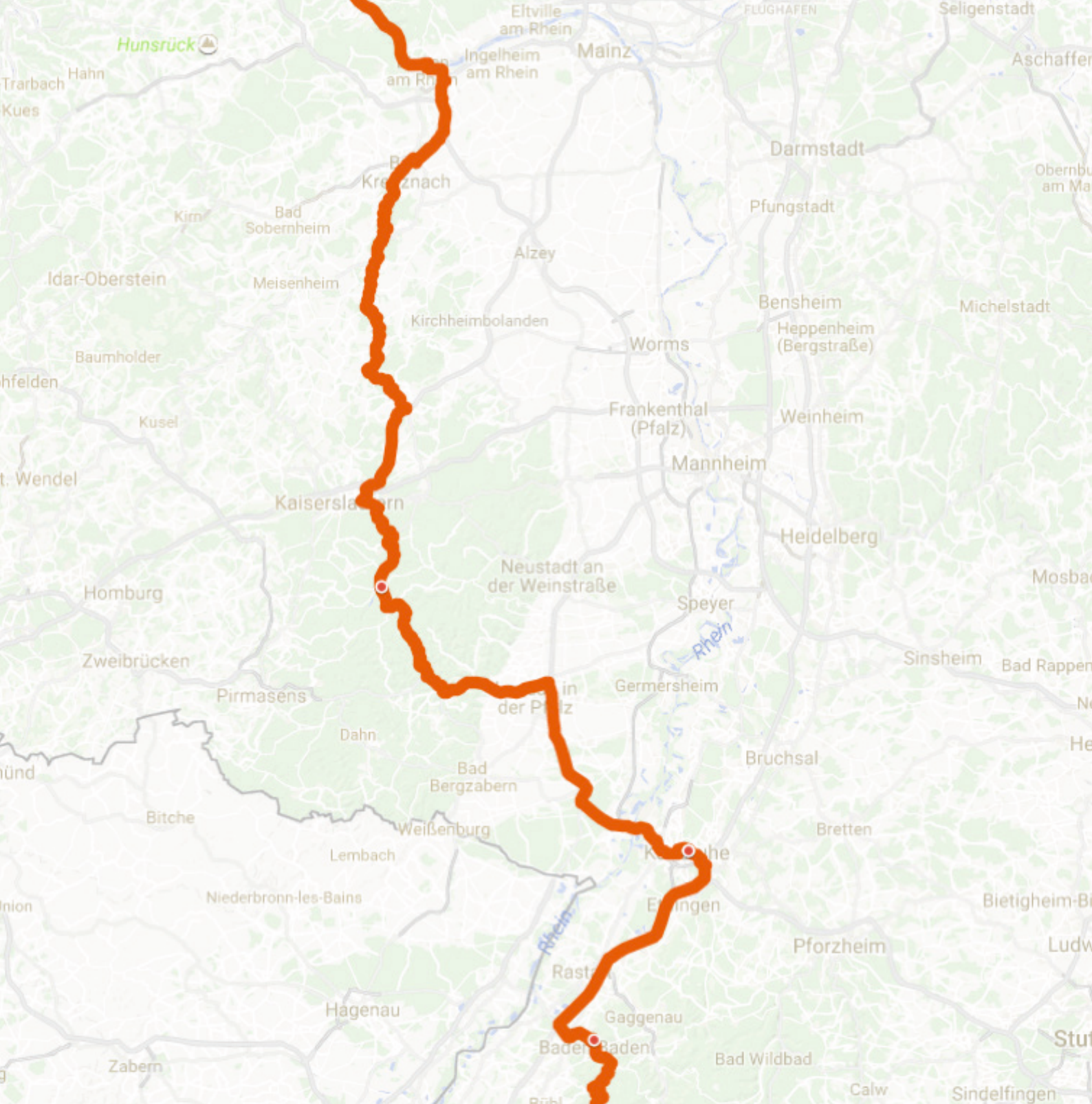
Gesamtlänge: 1876 Kilometer



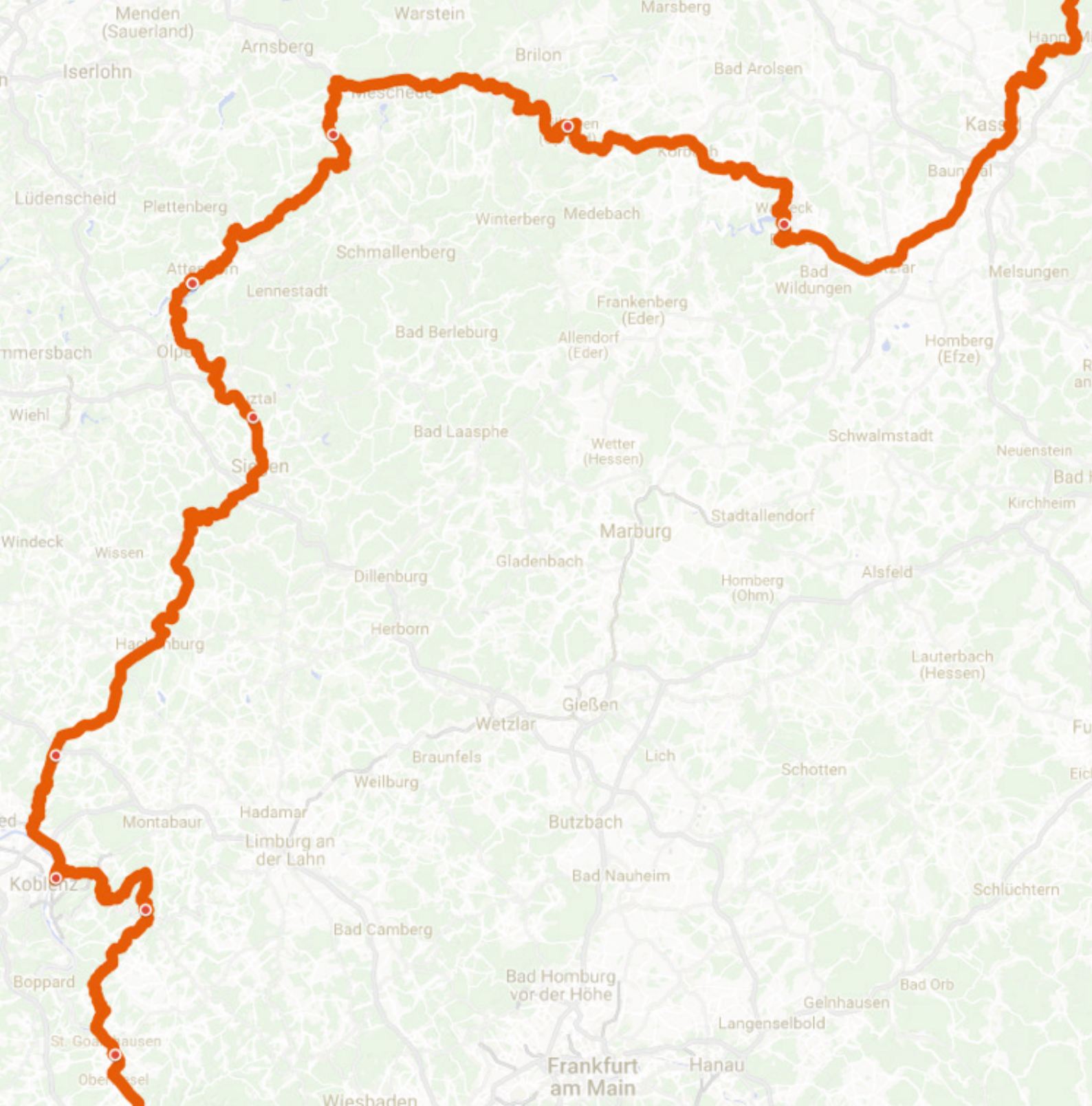
Die Route beginnt am Königssee im südöstlichsten Zipfel Deutschlands. Auf der B20 und der B305 geht es über Berchtesgaden und Bad Reichenhall zum Chiemsee. Von dort aus an Chieming und Gstadt am Chiemsee entlang. Weiter geht es über die Rimstinger Straße zum Simssee, nach Rosenheim und Miesbach. Von da aus zum Tegernsee, dann weiter zum Kochelsee und zum Walchensee. Als nächstes wird Garmisch-Partenkirchen angefahren, von dort aus geht es auf die B23. Weiter in Richtung Forggensee – zum Schloss Neuschwanstein. Über die B16 an Roßhaupten vorbei und von dort aus über die Seeger Str. auf die A7.



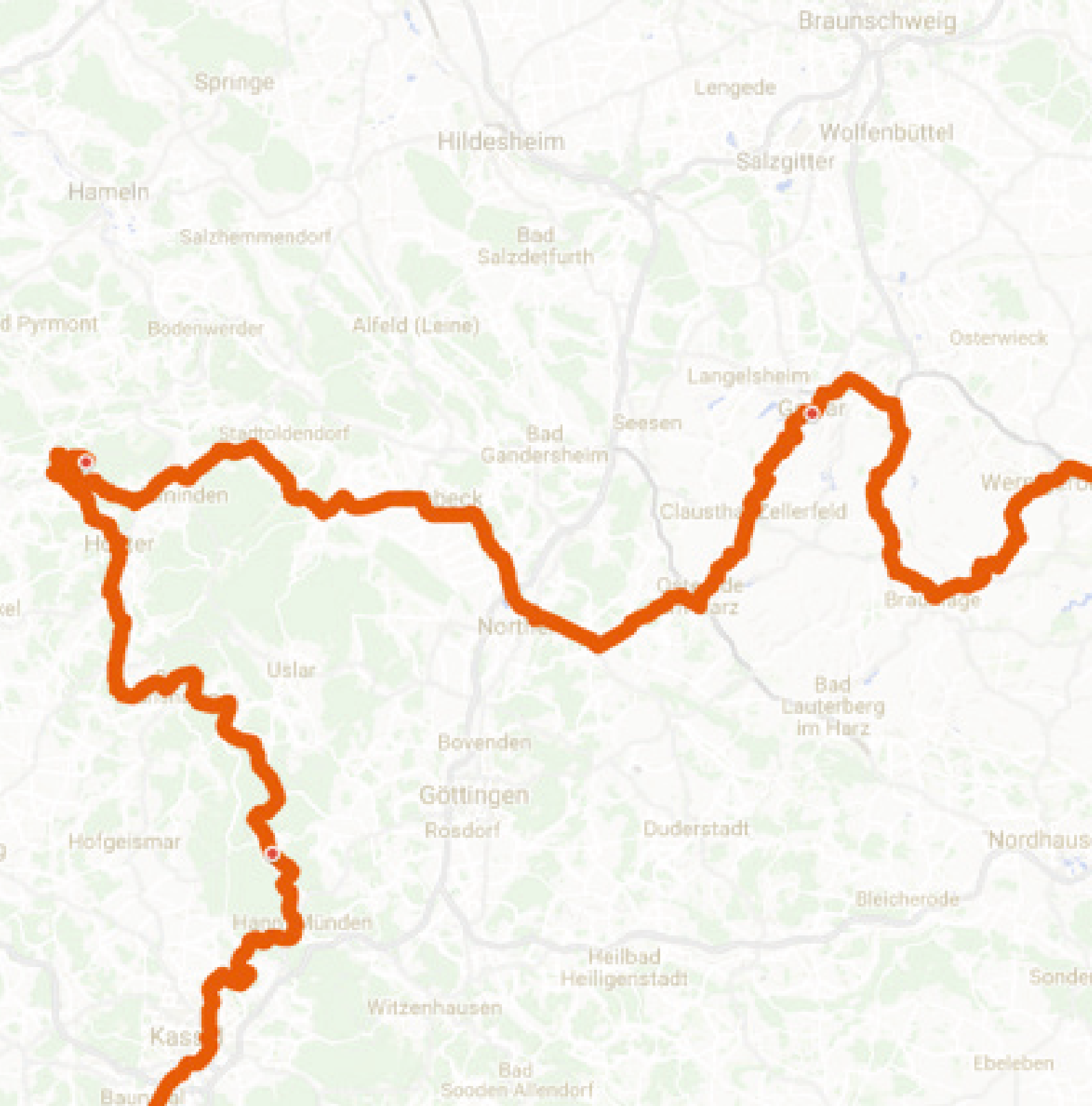
Am Bodensee fahren wir zuerst Lindau an und dann am See entlang nach Friedrichshafen. Wir bleiben auf der B31. Über Geisingen geht es auf der B31 bis Titisee-Neustadt – ganz in die Nähe des Feldbergs. Auf der Jostalstraße und der B500 wird Furtwangen im Schwarzwald angefahren. Über die Alemannenstraße und die L175 geht es auf nach Triberg. Von dort auf die B33. Bei Wolfach fahren wir auf die Allmendstraße bzw. Schwarzwaldstraße. Zwischenziel ist Kniebis. Es geht wieder auf die B500, die über den Mehliskopf bis nach Baden-Baden führt.



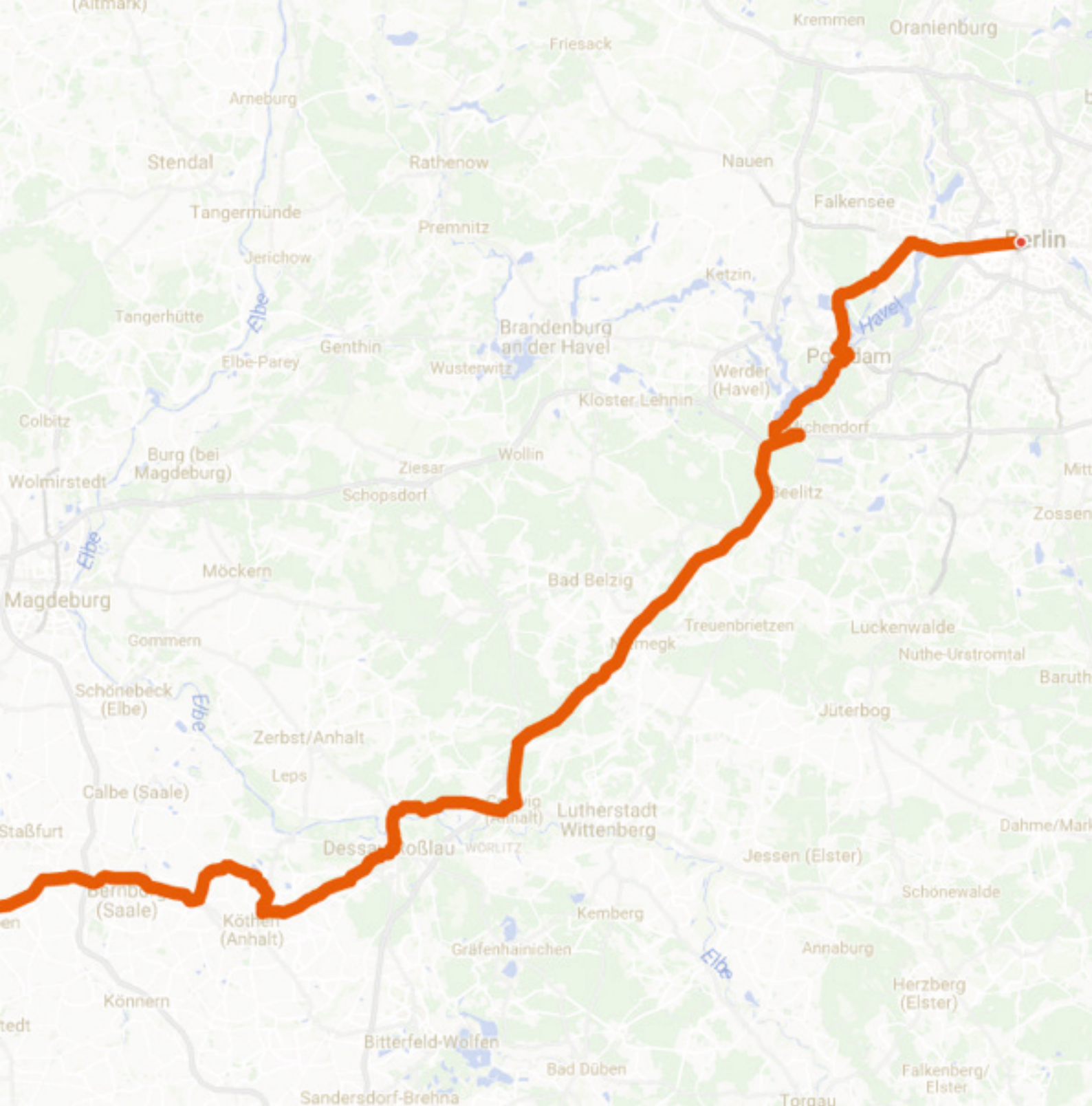
Von Baden-Baden aus geht es über die A5 nach Karlsruhe zum Karlsruher Schloss. Wir verlassen Karlsruhe in westlicher Richtung über die B10. Auf der A65 fahren wir bis Landau in der Pfalz, dann auf der B10 und B48 zum Johanniskreuz. Über Kaiserslautern geht es über die B48 weiter nach Bad Kreuznach und Bingen am Rhein. Dort wird per Fähre der Rhein überquert. Dann über die B42 am Rhein entlang.



Wir fahren an der Loreley vorbei und über St. Goarshausen. Dann biegen wir ab auf die L334. Über Dachsenhausen und Nassau geht es über die L330 und die L327 nach Bad Ems. Dann geht es weiter nach Koblenz, wo die Festung Ehrenbreitstein angefahren wird. Über Bendorf geht es auf der B413 in den Westerwald. Wir besuchen Hachenburg. Auf der L288 fahren wir über Elkenroth nach Betzdorf und Kirchen (Sieg). Auf der B62 geht es nach Siegen, dann auf der B54 weiter nach Olpe. Am Biggensee entlang über die L512 nach Attendorn und von dort aus auf die L880. Von Eslohe im Sauerland aus geht es auf die L541 und die A46 – Meschede wird angefahren. Auf der L743 und der B251 geht es nach Korbach, dann via B251 und B485 zum Edersee. Auf der L3086 und der A49 nach Kassel – und dann weiter auf die B3.



Bei Hann. Münden geht es von der B3 auf die B80 – bis Bad Karlshafen. Von dort aus auf der B83 weiter gen Norden. Zwischenziel ist Höxter. Über die B239 fahren wir zum Köterberg und dann auf die L946. B64 und L580 führen anschließend bis Dassel. Von dort geht es über die Krugstraße weiter bis Einbeck. Über die B3 und die B241 nach Osterode am Harz. Wir bleiben auf der B241. Von Goslar aus geht es nach Bad Harzburg, dann auf der B4 mitten durch den Oberharz. Auf der B242 und B27 geht es bei Elend weiter auf die L100 nach Wernigerode, auf der B6 bis Aschersleben und danach weiter nach Bernburg (Saale).



Bei Kleinpaschleben fahren wir auf die L1498 nach Wulfen, dann auf die K2091. Über die B187a geht es auf die B185. Nächstes Ziel auf unserer Route ist Dessau-Roßlau. Über die B184 und B187 geht es nach Coswig (Anhalt) und dort auf die B107. Auf der A9 nähern wir uns unserem Endziel: Berlin. Endspurt! Von der Ausfahrt Ferch aus gelangen wir auf die K6907 zum Schwielowsee. Auf der K6909 – aka. Dorfstraße – gelangen wir Potsdam. Wir fahren auf die B2. Die B2 führt uns direkt nach Berlin zum Brandenburger Tor.